

Piano generale di urbanizzazione 1:2000

Bondo (frana Cengalo)

Deciso per votazione popolare all'urna il 31 gennaio 2021

Il Sindaco:

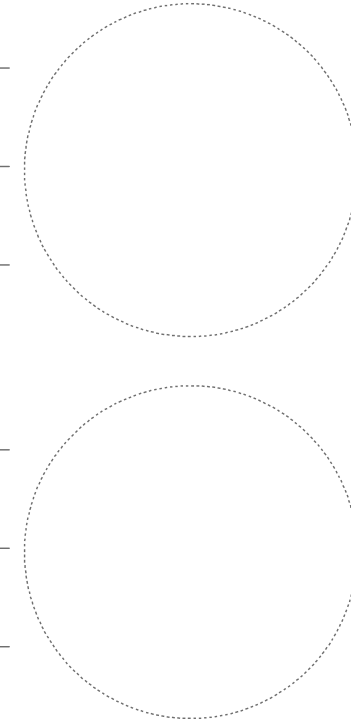
La Segretaria:

Approvato dal Governo il:

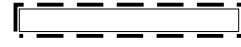
DG:













Il Presidente del Governo:

Il Direttore della Cancelleria:






Determinazioni

 Perimetro con effetto abrogativo per i contenuti in vigore del piano generale di urbanizzazione parte traffico e raccolta rifiuti

esistente	progettato	
		Strada collettrice
		Strada di allacciamento
		Pista di spurgo
		Sentiero / percorso pedonale
		Parcheggio
		Fermata autopostale

Contenuti informativi

Orientativo

	Strada cantonale principale	LStra
	Strada cantonale di collegamento	LStra
	Bosco	LFo/LCFo

Informativo

	Belvedere
	Progetto "Strata"
	Zone edificabili
	Acque
LFo	Legge forestale
LCFo	Legge cantonale forestale
LStra	Legge stradale del Cantone dei Grigioni

Stauffer & Studach Raumentwicklung

Stauffer & Studach AG | Alexanderstrasse 38 | CH-7000 Chur
+41 81 258 34 44 | info@stauffer-studach.ch | www.stauffer-studach.ch

09. Februar 2021 / 1b
Misurazione ufficiale (MU), Cantone dei Grigioni, 09.02.2021

